

Утверждена

(наименование документа об утверждении, включая наименования органов государственной власти или

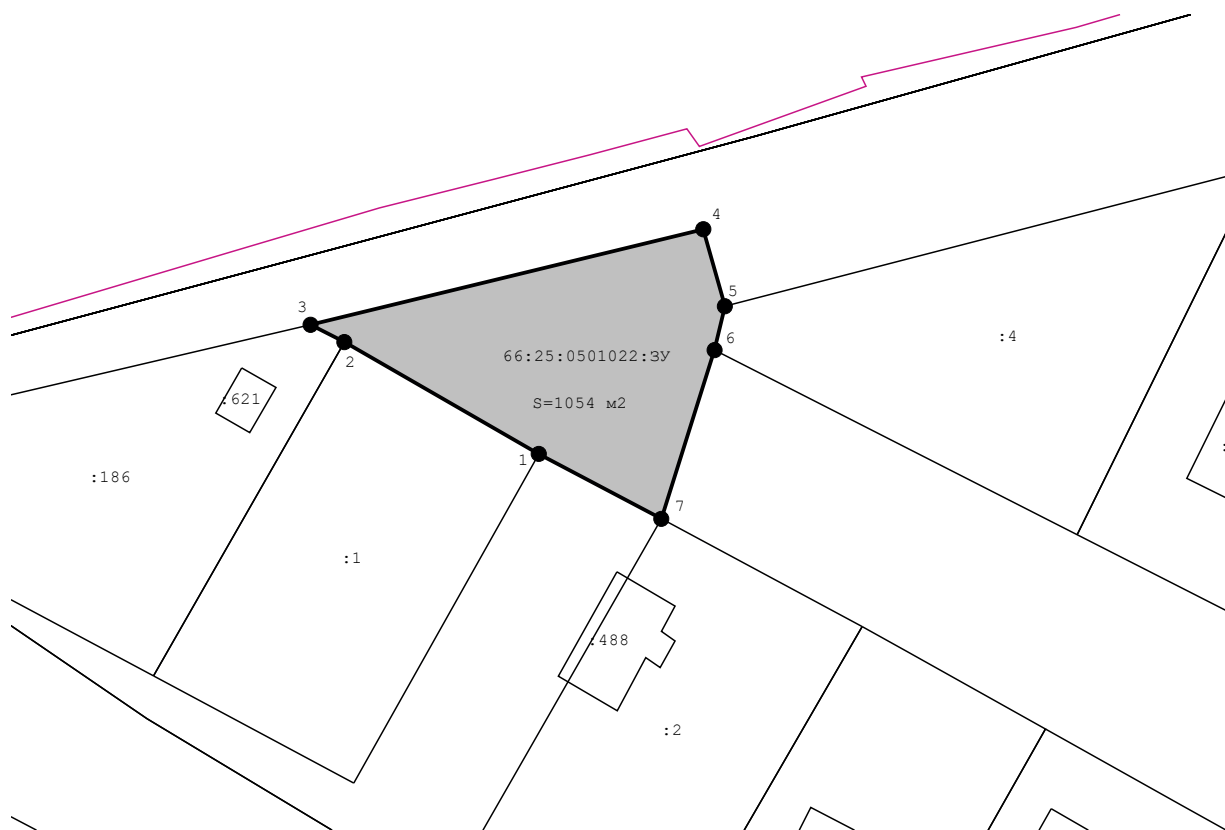
органов местного самоуправления, принявших решение об утверждении схемы или

подписавших соглашение о перераспределении земельных участков)

от _____ № _____

Схема расположения земельного участка на кадастровом плане территории 66:25:0501022



Площадь земельного участка		1 054 м ²	
<small>(указывается проектная площадь образуемого земельного участка, вычисленная с использованием технологических и программных средств, в том числе размещенных на официальном сайте федерального органа исполнительной власти, уполномоченного Правительством Российской Федерации на осуществление государственного кадастрового учета, государственной регистрации прав, ведение Единого государственного реестра недвижимости и предоставление сведений, содержащихся в Едином государственном реестре недвижимости, в информационно-телекоммуникационной сети "Интернет" (далее - официальный сайт), с округлением до 1 квадратного метра. Указанное значение площади земельного участка может быть уточнено при проведении кадастровых работ не более чем на десять процентов)</small>			
Обозначение характерных точек границ	Координаты, м		
	<small>(указываются в случае подготовки схемы расположения земельного участка с использованием технологических и программных средств, в том числе размещенных на официальном сайте. Значения координат, полученные с использованием указанных технологических и программных средств, указываются с округлением до 0,01 метра)</small>		
	X	Y	
1	2	3	
н1	374 914,70	1 546 889,44	
н2	374 929,49	1 546 863,70	
н3	374 931,78	1 546 859,23	
н4	374 944,42	1 546 911,22	
н5	374 934,23	1 546 914,08	
н6	374 928,43	1 546 912,72	
н7	374 906,11	1 546 905,66	
н1	374 914,70	1 546 889,44	



Система координат: МСК-57 зона 1

Масштаб 1: 1000

Условные обозначения:

	Образуемый земельный участок
66:25:0501022:3У	Условный номер образуемого земельного участка
S=1054	Площадь образуемого земельного участка
:186 :1 :2 :4	Кадастровый номер существующих зем. участков
5 •	Поворотная точка
	Граница участка